

GEODETICKÉ ÚDAJE

Výpis z databáze Železničního bodového pole

Databáze: **szgdb** ----- Umístěná v: szg0000plznt180.d01.uadf.cz : 5432

Pracoviště: **SŽG, pracoviště Ostrava** - 14. 12. 2020 09:10:39 - Votoupal, Martin

!!! NEŘÍZENÁ KOPIE !!!


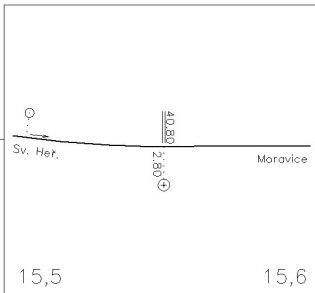
str. 1/8

Traťový úsek: **2271** Moravice (mimo) - Svobodné Heřmanice (včetně)
Definiční úsek: **06** Dolní Životice - Mladecko
Číslo bodu: **654** km: **15,541** Katastrální území: Litultovice

Souřadnice	JTSK
Y =	508983,936
X =	1092316,104
Nadm. výška	315,677
Souřadnice	ETRS89
Latitude	
Longitude	
El. High	

Výškový systém: Bpv
Typ určení výšky: Nivelací
Typ určení bodu: POL
Třída přesnosti: 2
Splnění TKP: ANO
Druh stabilizace: zajišťovací značka

Poznámka: ryska - stará zajišťovací značka
Vyhotovil: Ing. Rostislav Parolek
Platnost (od – do): 29. 6. 2017 -
Transformační klíč:
Původ bodu: ZBP2271KM002-026_EX

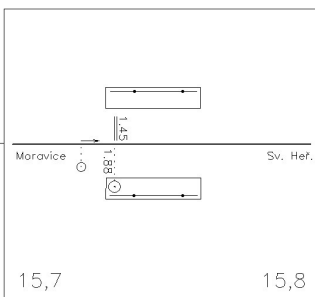


Traťový úsek: **2271** Moravice (mimo) - Svobodné Heřmanice (včetně)
Definiční úsek: **06** Dolní Životice - Mladecko
Číslo bodu: **655** km: **15,701** Katastrální území: Litultovice

Souřadnice	JTSK
Y =	509144,289
X =	1092322,461
Nadm. výška	316,424
Souřadnice	ETRS89
Latitude	
Longitude	
El. High	

Výškový systém: Bpv
Typ určení výšky: Nivelací
Typ určení bodu: POL
Třída přesnosti: 2
Splnění TKP: ANO
Druh stabilizace: hřeb

Poznámka: měřický hřeb v římse propustku
Vyhotovil: Ing. Rostislav Parolek
Platnost (od – do): 29. 6. 2017 -
Transformační klíč:
Původ bodu: ZBP2271KM002-026_EX



GEODETICKÉ ÚDAJE

Výpis z databáze Železničního bodového pole

Databáze: **szgdb** ----- Umístěná v: szg0000plznt180.d01.uadf.cz : 5432

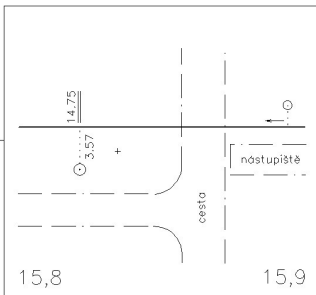
Pracoviště: **SŽG, pracoviště Ostrava** - 14. 12. 2020 09:10:39 - Votoupal, Martin

!!! NEŘÍZENÁ KOPIE !!!

str. 2/8

Traťový úsek: **2271** Moravice (mimo) - Svobodné Heřmanice (včetně)
Definiční úsek: **06** Dolní Životice - Mladecko
Číslo bodu: **656** km: **15,885** Katastrální území: Litultovice

Souřadnice	JTSK	
Y =	509325,700	
X =	1092311,052	
Nadm. výška	317,802	
Souřadnice	ETRS89	
Latitude		
Longitude		
El. High		



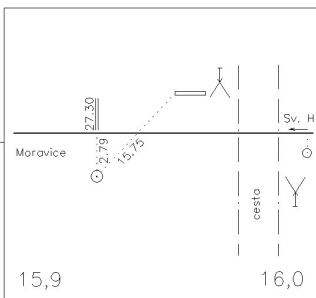
Výškový systém: Bpv
Typ určení výšky: Nivelací
Typ určení bodu: GNSS
Třída přesnosti: 1
Splnění TKP: ANO
Druh stabilizace: M2



Poznámka: křížek - kámen M2: využita stabilizace ZhB č.215 (TL 2605)
Vyhotovil: Ing. Rostislav Parolek
Platnost (od – do): 29. 6. 2017 -
Transformační klíč:
Původ bodu: ZBP2271KM002-026_EX

Traťový úsek: **2271** Moravice (mimo) - Svobodné Heřmanice (včetně)
Definiční úsek: **06** Dolní Životice - Mladecko
Číslo bodu: **657** km: **15,973** Katastrální území: Litultovice

Souřadnice	JTSK	
Y =	509414,638	
X =	1092279,159	
Nadm. výška	318,123	
Souřadnice	ETRS89	
Latitude		
Longitude		
El. High		



Výškový systém: Bpv
Typ určení výšky: Nivelací
Typ určení bodu: POL
Třída přesnosti: 2
Splnění TKP: ANO
Druh stabilizace: M2



Poznámka: křížek - kámen M2
Vyhotovil: Ing. Rostislav Parolek
Platnost (od – do): 29. 6. 2017 -
Transformační klíč:
Původ bodu: ZBP2271KM002-026_EX

GEODETICKÉ ÚDAJE

Výpis z databáze Železničního bodového pole

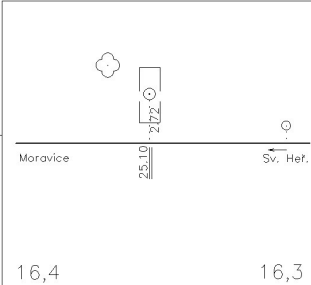
Databáze: **szgdb** ----- Umístěná v: szg0000plznt180.d01.uadf.cz : 5432

Pracoviště: **SŽG, pracoviště Ostrava** - 14. 12. 2020 09:10:39 - Votoupal, Martin

!!! NEŘÍZENÁ KOPIE !!!

str. 3/8

Traťový úsek: **2271** Moravice (mimo) - Svobodné Heřmanice (včetně)
Definiční úsek: **06** Dolní Životice - Mladecko
Číslo bodu: **658** km: **16,275** Katastrální území: Litultovice

Souřadnice	JTSK	
Y =	509693,317	
X =	1092181,140	
Nadm. výška	320,353	
Souřadnice	ETRS89	
Latitude		
Longitude		
El. High		

Výškový systém: Bpv
Typ určení výšky: Nivelací
Typ určení bodu: POL
Třída přesnosti: 2
Splnění TKP: ANO
Druh stabilizace: hřeb

Poznámka: měřický hřeb v římse propustku: starý propustek, NENALEZEN 06/2020

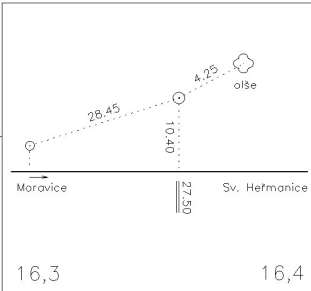
Vyhotovil: Ing. Rostislav Parolek

Platnost (od – do): 29. 6. 2017 -

Transformační klíč:

Původ bodu: ZBP2271KM002-026_EX

Traťový úsek: **2271** Moravice (mimo) - Svobodné Heřmanice (včetně)
Definiční úsek: **06** Dolní Životice - Mladecko
Číslo bodu: **659** km: **16,327** Katastrální území: Litultovice

Souřadnice	JTSK	
Y =	509745,067	
X =	1092170,022	
Nadm. výška	320,612	
Souřadnice	ETRS89	
Latitude		
Longitude		
El. High		

Výškový systém: Bpv
Typ určení výšky: Nivelací
Typ určení bodu: POL
Třída přesnosti: 2
Splnění TKP: ANO
Druh stabilizace: M2

Poznámka: křížek - kámen M2: OTZ, využita stabilizace OB1 k ZhB č.215 (TL 2605)

Vyhotovil: Ing. Rostislav Parolek

Platnost (od – do): 29. 6. 2017 -

Transformační klíč:

Původ bodu: ZBP2271KM002-026_EX



GEODETICKÉ ÚDAJE

Výpis z databáze Železničního bodového pole

Databáze: **szgdb** ----- Umístěná v: szg0000plznt180.d01.uadf.cz : 5432

Pracoviště: **SŽG, pracoviště Ostrava** - 14. 12. 2020 09:10:39 - Votoupal, Martin

!!! NEŘÍZENÁ KOPIE !!!

str. 4/8

Traťový úsek: **2271** Moravice (mimo) - Svobodné Heřmanice (včetně)
Definiční úsek: **06** Dolní Životice - Mladecko
Číslo bodu: **660** km: **16,523** Katastrální území: Litultovice

Souřadnice	JTSK
Y =	509922,647
X =	1092084,545
Nadm. výška	323,451
Souřadnice	ETRS89
Latitude	
Longitude	
El. High	

Výškový systém: Bpv
Typ určení výšky: Nivelací
Typ určení bodu: POL
Třída přesnosti: 2
Splnění TKP: ANO
Druh stabilizace: hřeb

Poznámka: měřický hřeb v římse propustku
Vyhotovil: Ing. Rostislav Parolek
Platnost (od – do): 29. 6. 2017 -
Transformační klíč:
Původ bodu: ZBP2271KM002-026_EX



Traťový úsek: **2271** Moravice (mimo) - Svobodné Heřmanice (včetně)
Definiční úsek: **06** Dolní Životice - Mladecko
Číslo bodu: **661** km: **16,663** Katastrální území: Litultovice

Souřadnice	JTSK
Y =	510030,973
X =	1091996,387
Nadm. výška	324,048
Souřadnice	ETRS89
Latitude	
Longitude	
El. High	

Výškový systém: Bpv
Typ určení výšky: Nivelací
Typ určení bodu: POL
Třída přesnosti: 2
Splnění TKP: ANO
Druh stabilizace: hřeb

Poznámka: měřický hřeb v římse propustku
Vyhotovil: Ing. Rostislav Parolek
Platnost (od – do): 29. 6. 2017 -
Transformační klíč:
Původ bodu: ZBP2271KM002-026_EX



GEODETICKÉ ÚDAJE

Výpis z databáze Železničního bodového pole

Databáze: **szgdb** ----- Umístěná v: szg0000plznt180.d01.uadf.cz : 5432

Pracoviště: **SŽG, pracoviště Ostrava** - 14. 12. 2020 09:10:39 - Votoupal, Martin

!!! NEŘÍZENÁ KOPIE !!!

str. 5/8

Traťový úsek: **2271** Moravice (mimo) - Svobodné Heřmanice (včetně)
Definiční úsek: **06** Dolní Životice - Mladecko
Číslo bodu: **662** km: **16,947** Katastrální území: Litultovice

Souřadnice JTSK

Y = 510261,495

X = 1091830,307

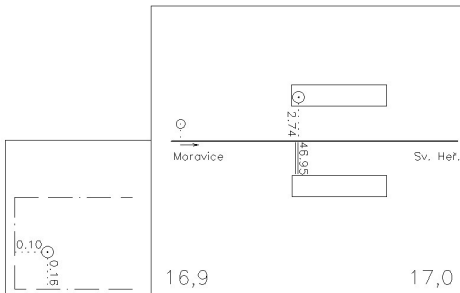
Nadm. výška 325,866

Souřadnice ETRS89

Latitude

Longitude

El. High



Výškový systém: Bpv

Typ určení výšky: Nivelací

Typ určení bodu: GNSS

Třída přesnosti: 1

Splnění TKP: ANO

Druh stabilizace: hřeb

Poznámka: měřický hřeb v římse propustku

Vyhotovil: Ing. Rostislav Parolek

Platnost (od – do): 29. 6. 2017 -

Transformační klíč:

Původ bodu: ZBP2271KM002-026_EX

Traťový úsek: **2271** Moravice (mimo) - Svobodné Heřmanice (včetně)
Definiční úsek: **06** Dolní Životice - Mladecko
Číslo bodu: **663** km: **17,064** Katastrální území: Litultovice

Souřadnice JTSK

Y = 510351,847

X = 1091755,123

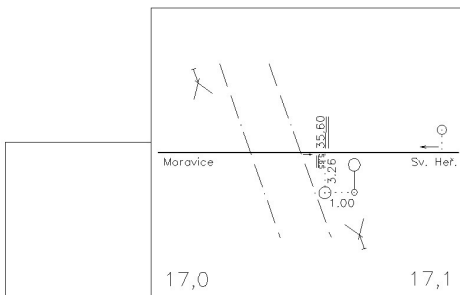
Nadm. výška 326,791

Souřadnice ETRS89

Latitude

Longitude

El. High



Výškový systém: Bpv

Typ určení výšky: Nivelací

Typ určení bodu: POL

Třída přesnosti: 2

Splnění TKP: ANO

Druh stabilizace: M2

Poznámka: křížek - kámen M2

Vyhotovil: Ing. Rostislav Parolek

Platnost (od – do): 29. 6. 2017 -

Transformační klíč:

Původ bodu: ZBP2271KM002-026_EX

GEODETICKÉ ÚDAJE

Výpis z databáze Železničního bodového pole

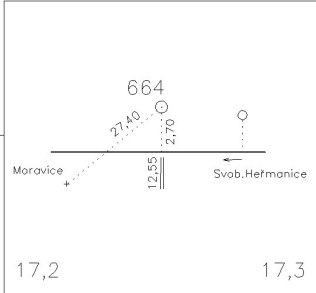
Databáze: **szgdb** ----- Umístěná v: szg0000plznt180.d01.uadf.cz : 5432

Pracoviště: **SŽG, pracoviště Ostrava** - 14. 12. 2020 09:10:39 - Votoupal, Martin

!!! NEŘÍZENÁ KOPIE !!!

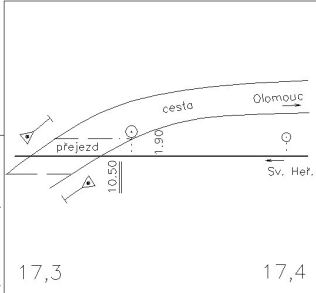
str. 6/8

Traťový úsek: **2271** Moravice (mimo) - Svobodné Heřmanice (včetně)
Definiční úsek: **06** Dolní Životice - Mladecko
Číslo bodu: **664** km: **17,287** Katastrální území: Litultovice

Souřadnice	JTSK	
Y =	510533,730	
X =	1091626,224	
Nadm. výška	327,932	
Souřadnice	ETRS89	
Latitude		
Longitude		
El. High		17,2 17,3
Výškový systém:	Bpv	
Typ určení výšky:	Nivelací	
Typ určení bodu:	POL	
Třída přesnosti:	2	
Splnění TKP:	ANO	
Druh stabilizace:	M2	
Poznámka:	měřický hřeb - kámen M2	
Vyhotovil:	Ing. Rostislav Parolek	
Platnost (od – do):	29. 6. 2017 -	
Transformační klíč:		
Původ bodu:	ZBP2271KM002-026_EX	



Traťový úsek: **2271** Moravice (mimo) - Svobodné Heřmanice (včetně)
Definiční úsek: **06** Dolní Životice - Mladecko
Číslo bodu: **665** km: **17,389** Katastrální území: Litultovice

Souřadnice	JTSK	
Y =	510637,576	
X =	1091536,347	
Nadm. výška	330,022	
Souřadnice	ETRS89	
Latitude		
Longitude		
El. High		17,3 17,4
Výškový systém:	Bpv	
Typ určení výšky:	Nivelací	
Typ určení bodu:	POL	
Třída přesnosti:	2	
Splnění TKP:	ANO	
Druh stabilizace:	hřeb	
Poznámka:	měřický hřeb v povrchu silnice: v místě přejezdu	
Vyhotovil:	Ing. Rostislav Parolek	
Platnost (od – do):	29. 6. 2017 -	
Transformační klíč:		
Původ bodu:	ZBP2271KM002-026_EX	



GEODETICKÉ ÚDAJE

Výpis z databáze Železničního bodového pole

Databáze: **szgdb** ----- Umístěná v: szg0000plznt180.d01.uadf.cz : 5432

Pracoviště: **SŽG, pracoviště Ostrava** - 14. 12. 2020 09:10:39 - Votoupal, Martin

!!! NEŘÍZENÁ KOPIE !!!

str. 7/8

Traťový úsek: **2271** Moravice (mimo) - Svobodné Heřmanice (včetně)
Definiční úsek: **08** Mladecko - Jakartovice
Číslo bodu: **667** km: **17,865** Katastrální území: Litultovice

Souřadnice JTSK

Y = 510989,834

X = 1091271,553

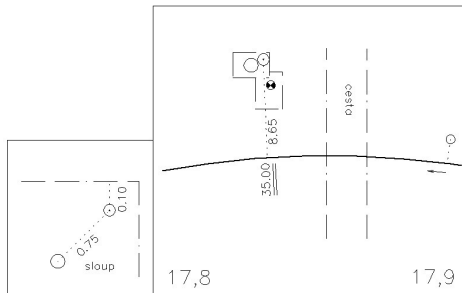
Nadm. výška 331,790

Souřadnice ETRS89

Latitude

Longitude

El. High



Výškový systém: Bpv

Typ určení výšky: Nivelací

Typ určení bodu: POL

Třída přesnosti: 2

Splnění TKP: ANO

Druh stabilizace: hřeb

Poznámka: měřický hřeb v betonovém základu

Vyhotovil: Ing. Rostislav Parolek

Platnost (od – do): 29. 6. 2017 -

Transformační klíč:

Původ bodu: ZBP2271KM002-026_EX



Traťový úsek: **2271** Moravice (mimo) - Svobodné Heřmanice (včetně)
Definiční úsek: **08** Mladecko - Jakartovice
Číslo bodu: **668** km: **18,114** Katastrální území: Deštné

Souřadnice JTSK

Y = 511136,871

X = 1091067,053

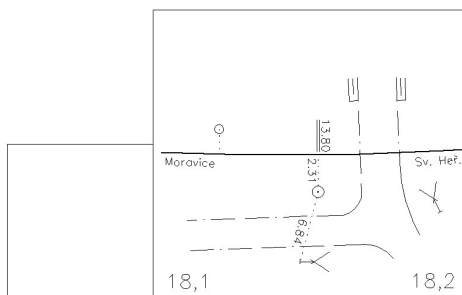
Nadm. výška 333,703

Souřadnice ETRS89

Latitude

Longitude

El. High



Výškový systém: Bpv

Typ určení výšky: Nivelací

Typ určení bodu: POL

Třída přesnosti: 2

Splnění TKP: ANO

Druh stabilizace: hřeb

Poznámka: měřický hřeb v povrchu silnice: v místě přejezdu, NENALEZEN 06/2020

Vyhotovil: Ing. Rostislav Parolek

Platnost (od – do): 29. 6. 2017 -

Transformační klíč:

Původ bodu: ZBP2271KM002-026_EX

GEODETICKÉ ÚDAJE

Výpis z databáze Železničního bodového pole

Databáze: **szgdb** ----- Umístěná v: szg0000plznt180.d01.uadf.cz : 5432

Pracoviště: **SŽG, pracoviště Ostrava** - 14. 12. 2020 09:10:39 - Votoupal, Martin

!!! NEŘÍZENÁ KOPIE !!!

str. 8/8

<i>Traťový úsek:</i>	2271	Moravice (mimo) - Svobodné Heřmanice (včetně)
<i>Definiční úsek:</i>	08	Mladecko - Jakartovice
<i>Číslo bodu:</i>	669	km: 18,130 Katastrální území: Deštné

Souřadnice JTSK

Y = 511143,933

X = 1091052,770

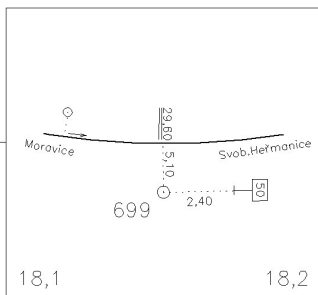
Nadm. výška 333,350

Souřadnice ETRS89

Latitude

Longitude

El. High



Výškový systém: Bpv

Typ určení výšky: Nivelací

Typ určení bodu: GNSS

Třída přesnosti: 1

Splnění TKP: ANO

Druh stabilizace: M2

Poznámka: měřický hřeb - kámen M2

Vyhotovil: Ing. Rostislav Parolek

Platnost (od – do): 29. 6. 2017 -

Transformační klíč:

Původ bodu: ZBP2271KM002-026_EX